

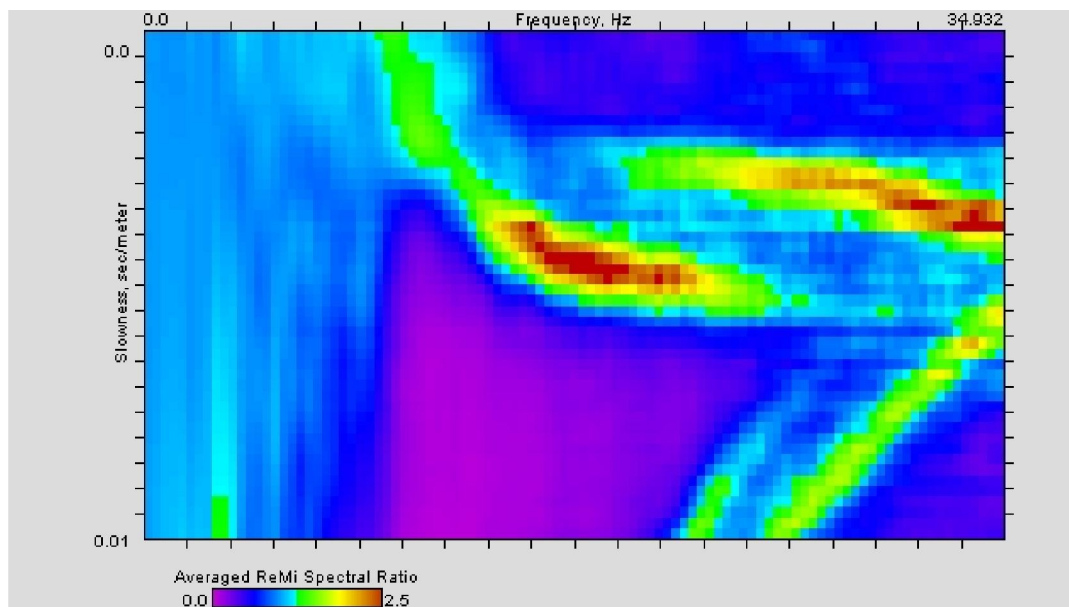
# MISURA DI VELOCITA' DELLE ONDE S CON TECNICA ReMi

## RM\_01

Codice SoftMS

026093L19REMI19

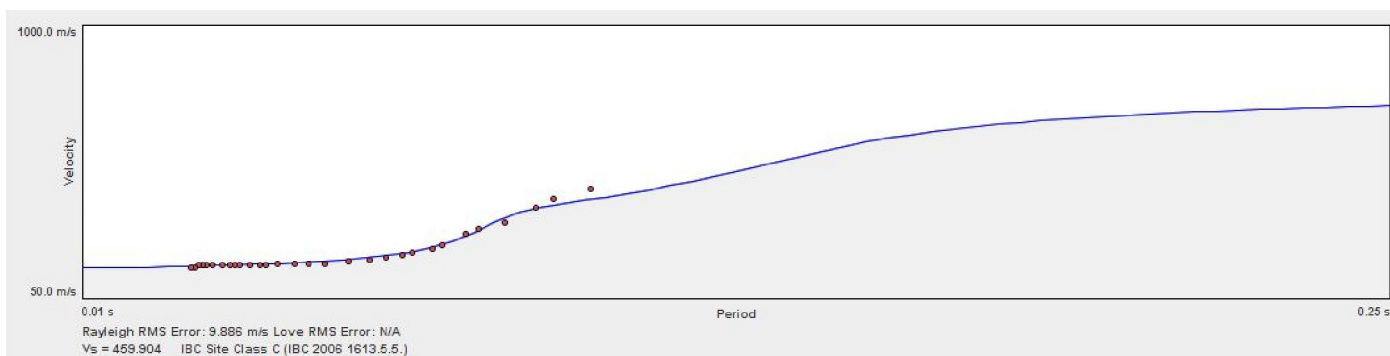
### SPETTRO *p-f*

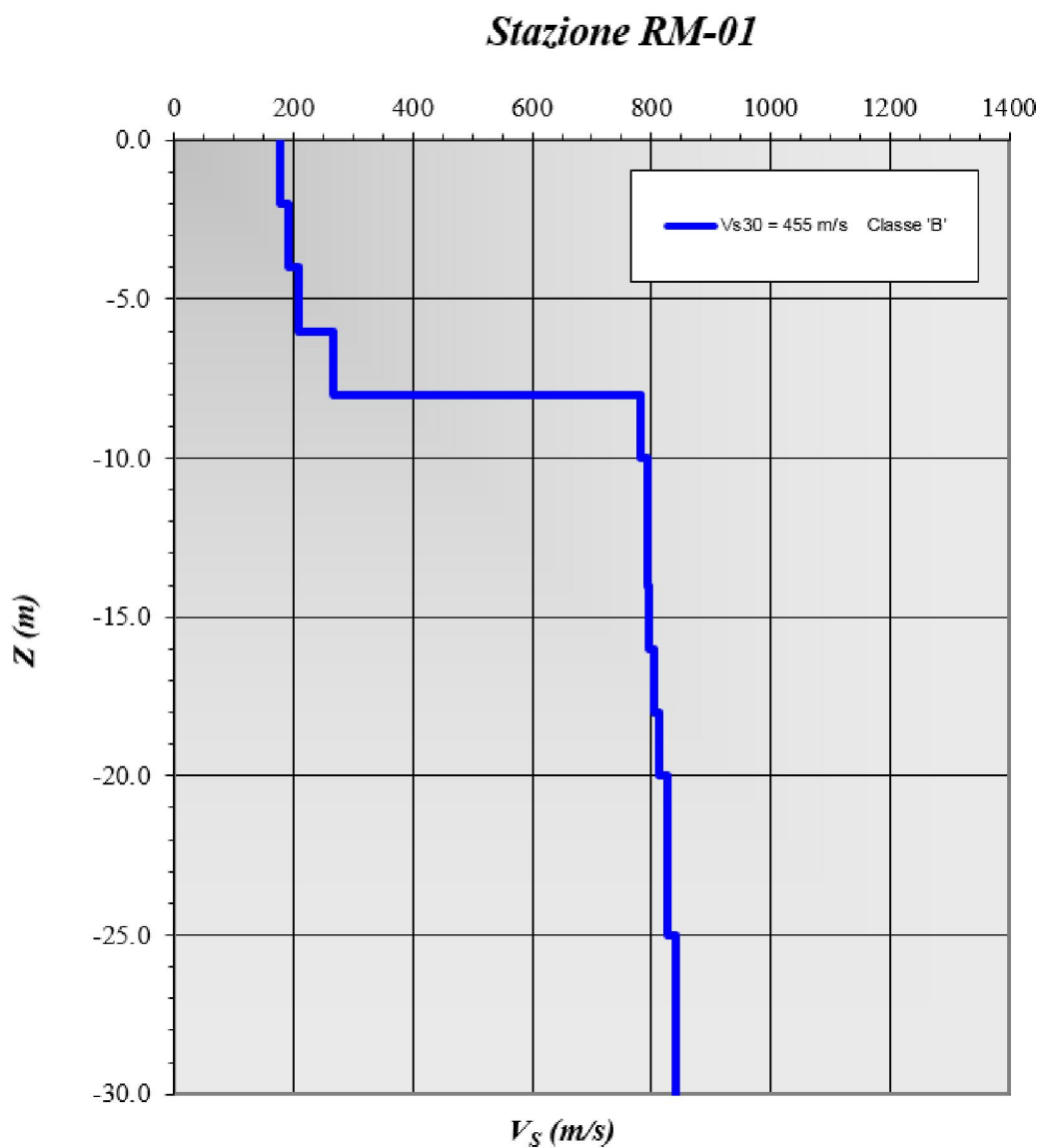


### DATI STAZIONE

COMUNE	VOLPAGO DEL MONTELLO
CODICE STAZIONE	RM_01
WGS 84 UTM 33 NORD	5079606.763
WGS 84 UTM 33 EST	275720.365
QUOTA PIANO CAMPAGNA	138 m s.l.m.
VS <sub>30</sub> E CATEGORIA DI SOTTOSUOLO	455 - classe "B"
ANNO E MESE DI MISURA	2015/10

### CURVA DI DISPERSIONE



LOG VERTICALE DI  $V_{S30}$ 

FOTO



ESTRATTO C.T.R.

